LÄBILÕIGE A - B

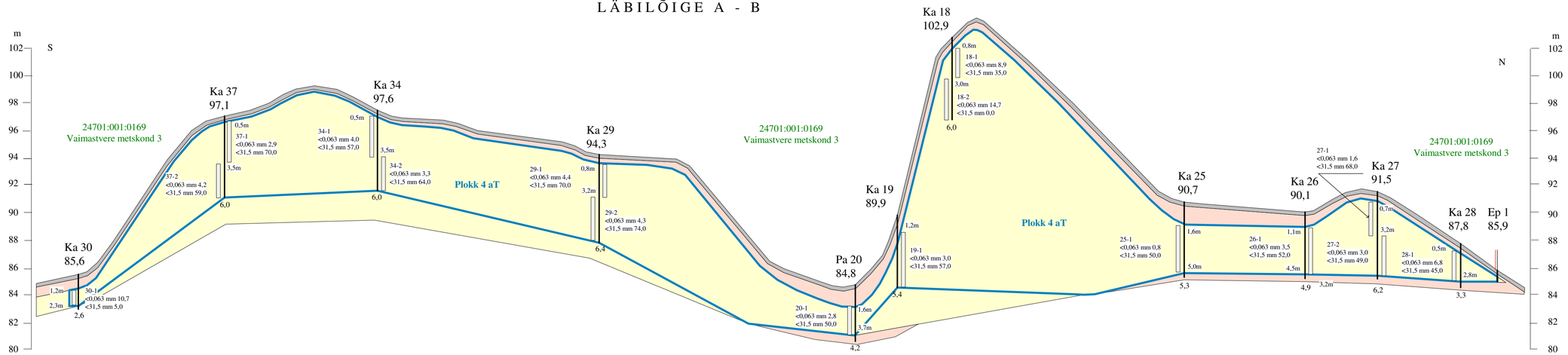

Kasuliku kihi paksus, m	1,1	5,5	5,5	5,6	2,1	4,2	5,2	3,4	3,4	5,3	2,3	0,4	
Vahemaa, m		107	112	162	189	30	41	170	88	53	60	26	

LÄBILÕIGE C - D

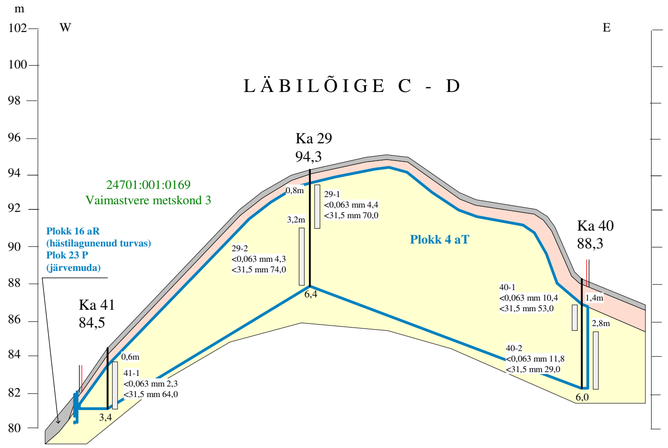

LÄBILÕIGE E - F

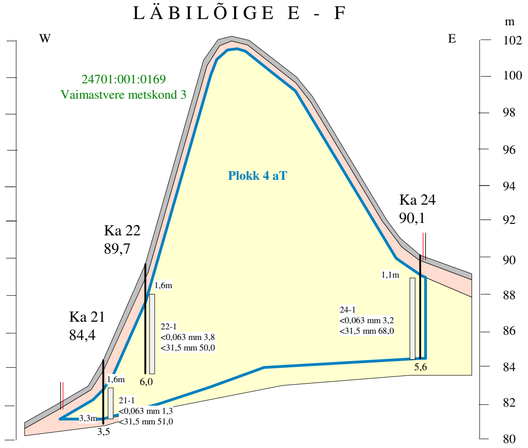

Kasuliku kihi paksus, m	2,8	5,6	4,6	1,7	4,4	4,5
Vahemaa, m		112	149	22	150	

LEPPEMÄRGID

Kasvukiht (muld)

Kruus, veeriseline,eriteralise liivaga, kohati kruusaka liiva vahekihtidega

Saviliiv- ja liivsavimoreen

Plokk 4 aT — Varuploki piir, ploki nr, varu kategooria

Järvmuda prognoosvaru ploki piir, ploki nr

24701:001:0169 Vaimastvere metskond 3 — Katastriüksuse piir, tunnus ja nimetus

Uuringuruumi teenindusala piir

Ka 27 91,5 — Kaevandi nr Suudme abs. kõrgus, m

Ep 1 85,9 — Ekstrapolatsioonipunktinr Maapinna abs. kõrgus, m

0,7m / 27-1 <0,063 mm 1,6 <31,5 mm 68,0 / 3,2m — Proovi number <0,063 mm osakeste sisaldus; % >31,5 mm osakeste sisaldus; %

Märkus:
Uuritud kruusalasund jääb põhjaveetasemest kõrgemale

KÄRDE II UURINGURUUMI IDAOSA VARU PLAANI LÄBILÕIKED A-B, C-D ja E-F (horis. mk 1:2000, vertik. mk 1:100)		Graafiline lisa 2
Töö:	Kärde II uuringuruumi idaosa kruusa varu geoloogiline uuring	Töö nr 26-978
Asukoht:	Jõgeva maakond, Jõgeva vald, Kärde küla	0 20 40 80 m
Tellija:	Suuremäe Karjäär OÜ aadress: Näituse 21, Tartu linn, Tartu linn 50409 e-mail: kristerkaasik@gmail.com; tel. 5071563	Tellija esindaja: Krister Kaasik
	MAAVARAUURINGUD OÜ Reg. nr 14346587 **Liiva 41, 50303, Tartu**	Juuli 2026
Koostas ja toimetas:	dipl. geoloogiainsener Ain Põldvere, e-mail: ain.poldvere@gmail.com tel. 5104753	/allkirjastatud digitaalselt/